

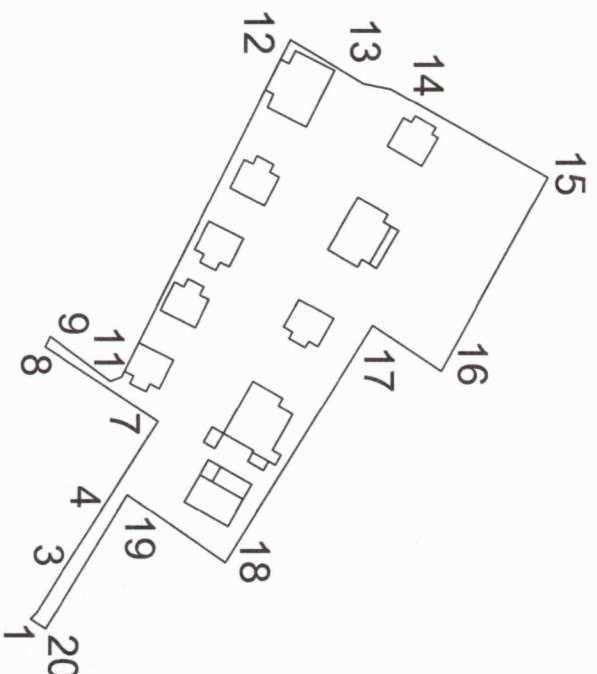
<<Երկրագործու թյան Գիտակցան Կենտրոն>> ՊՈԱԿ

Հասցեագրված է
Համայնքի ղեկավար
Կ.Տ. 12.12.2022 թ.

ՄԱՐԴԱԿ ԴՐՈՇՈՒԿՆԵՐՍՆՆԵՐ

12.12.2022 г.

[Handwritten signature]



Սակերես հա						0.783005	
Ծածկագիտ						04-065-0012-0004	
Նպատակային նշանակություն						արդյ ու ը ն աբ ե ու թ չ ամ . ը ն ո զ ո ք ո գ տ ագ ո ղ և այլ է ար տ ագ ո ւ մ կ ամ Ն շ 2 ամ կ ամ ու լ թ չ ամ	
Գործառնական նշանակություն						սղողունաթերևական օրվելստների	

Հողամասի				Գծային չափերը (մ)
Հ/համար	Կողողիեմաոներ		X	Y
1	4450543.23	8448817.34	1.91	
2	4450544.65	8448816.06	13.03	
3	4450551.46	8448804.95	22.39	
4	4450563.56	8448786.11	17.84	
5	4450573.06	8448771.01	3.54	
6	4450574.99	8448768.04	3.50	
7	4450576.86	8448765.08	35.84	
8	4450546.86	8448745.48	3.10	
9	4450548.24	8448742.70		

Մուակալուոն ունեցող ամա		Մաաշադա 1:2000
Որակալողոնան իկալալանի հաանդը	Ուազնիկ Նաադաան	
Սաղողալողոնան	0140	
Որակալաբաանական ամնի աակաաումը	Ա/Շ «Հաղալ Մաղաղաաում»	
Հաղալ	Հաղալ	
Սաղողալողոնան		
ամա	չալաալալողոնան	11.11.2022թ.
աաաալի	հաղալալալի	21.11.2022թ.

ՀԱՅԱՍՏԱՆԻ ՀԱՆՐԱՊԵՏՈՒԹՅԱՆ
ԶԵՆՈՒԹՅԱՆ ԽՈՍՏԱՆՈՒԹՅԱՆ
ԵՐԵՎԱՆ

729299664
HAYK GEYORG
MATEVOSYAN
ՀԱՅԿ ԴԵՂՈՐԳ
ՄԱՏԵՎՕՍՅԱՆ

Հոդանամակ			Գծային չափերը (մ)
Հրապարակվող (թվական) կետեր	Կողողիցնամունք		
	X	Y	
1	4450543.23	8448817.34	1.91
2	4450544.65	8448816.06	13.03
3	4450551.46	8448804.95	22.39
4	4450563.56	8448786.11	17.84
5	4450573.06	8448771.01	3.54
6	4450574.99	8448768.04	3.50
7	4450576.86	8448765.08	35.84
8	4450546.86	8448745.48	3.10
9	4450548.24	8448742.70	19.80
10	4450564.17	8448754.47	3.20
11	4450567.17	8448753.38	99.60
12	4450611.66	8448664.26	22.52
13	4450631.03	8448675.75	7.39
14	4450638.29	8448677.17	47.60
15	4450679.80	8448700.46	58.42
16	4450651.71	8448751.68	21.70
17	4450633.64	8448739.66	73.80
18	4450594.77	8448802.40	31.55
19	4450568.81	8448784.47	41.50
20	4450547.25	8448819.93	4.77
1	4450543.23	8448817.34	

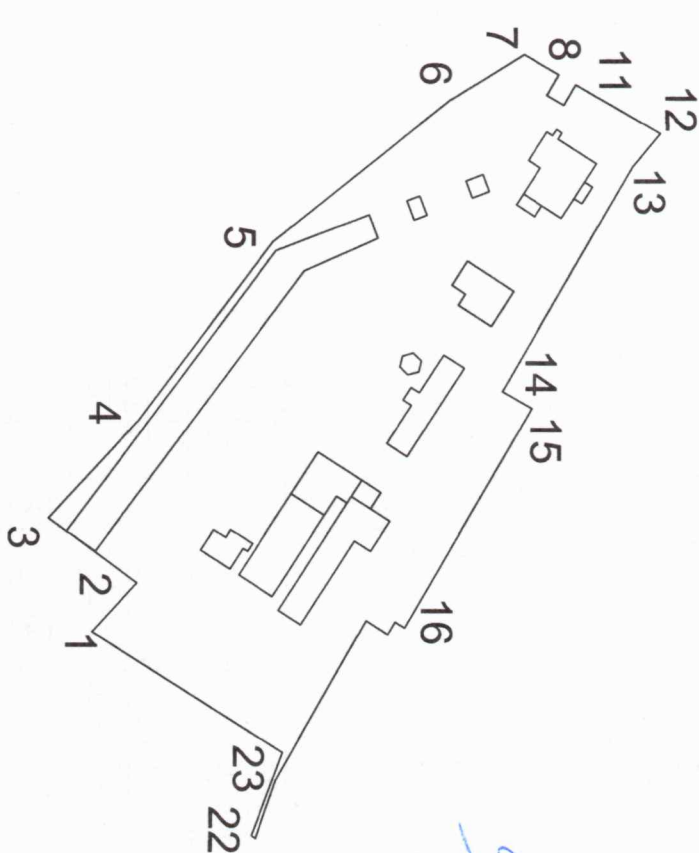
Մասշտաբ 1:2000		
Որակավորում ունեցող անձ		Ռազմի Նազարյան
Որակավորման վկայականի համարը		0140
Ստորագրություն		
Իրավաբանական անձի անվանումը		ՍՋ «Հայկ.Մոնիթինգ»
ՀՎԴԴ		72929964
Ստորագրություն		
ամիս	չափազորություն	11.11.2022թ.
անստորագրող	հատակագծի կազմման	21.11.2022թ.



Մեծիականություն
<<Երկրագործություն անհիտակամ Կենտրոն>> ՊՈԱԿ

ՀԱՂԱՄԱՍԻ ՀԱՏԱԿԱԳԻԾ
Մարզ Արմավիր, համայնք Մեղ Դավան
Մարզ, համայնք, հասցե
Հողատիրական իրավունք

Հաստատում են	12.12.2022 թ.
Համայնքի ղեկավար	Կ.Տ.
Պ. Մ. Մանուկյան	Ստան, ազգանուն, հայրանուն
Բն. բաժնի պետ	Կ. Մ. Մանուկյան



Մակերես հա	1.258686
Ծածկագիր	04-065-0012-0004
Լայնականային նշանակություն	Խորհրդարանական, ընդհանրացված, ընդհանրացված
Գործառնական նշանակություն	Այլ առարկայի նշանակություն

Յուրահատկություն			
Ելքային (բնիկ) կետեր	Հողորինքնատեր		Գծային չափերը (մ)
	X	Y	
1	4450439.49	8448723.78	16.95
2	4450450.91	8448711.26	27.78
3	4450428.51	8448694.83	33.93
4	4450451.52	8448669.89	56.65
5	4450485.54	8448624.60	57.55
6	4450530.48	8448588.66	22.30
7	4450549.48	8448576.97	10.20
8	4450558.30	8448582.09	6.00
9	4450555.29	8448587.28	

Մասշտաբ 1:2000	Ուղղակի Նազարյան
Որակականում ունեցող անձ	0140
Որակականում վկայականի համարը	
Ստորագրություն	
Իրավաբանական անձի անվանումը	
ՅԳԿԿ	
Ստորագրություն	
ամիս	հատկագրի
ամսաթիվ	կազմման
	21.11.2022թ.



Ֆողանալի			
Հրապարակման (թվական) կետեր	Կողողինատներ		Գծային չափերը (մ)
	X	Y	
1	4450439.49	8448723.78	16.95
2	4450450.91	8448711.26	27.78
3	4450428.51	8448694.83	33.93
4	4450451.52	8448669.89	56.65
5	4450485.54	8448624.60	57.55
6	4450530.48	8448588.66	22.30
7	4450549.48	8448576.97	10.20
8	4450558.30	8448582.09	6.00
9	4450555.29	8448587.28	5.00
10	4450559.62	8448589.79	6.00
11	4450562.63	8448584.60	24.80
12	4450584.08	8448597.05	11.15
13	4450576.99	8448605.66	65.93
14	4450543.97	8448662.72	8.60
15	4450551.42	8448667.03	64.40
16	4450519.16	8448722.77	2.90
17	4450516.65	8448721.32	3.70
18	4450514.80	8448724.52	6.50
19	4450509.36	8448720.97	46.72
20	4450486.31	8448761.61	15.52
21	4450481.18	8448776.25	1.27
22	4450480.13	8448775.54	22.52
23	4450488.06	8448754.46	57.45
1	4450439.49	8448723.78	

Մասշտաբ 1:2000		
Որակավորում ունեցող անձ	Ուղղիկ Նազարյան	
Որակավորման վկայականի համարը	0140	
Ստորագրություն		
Իրավաբանական անձի անվանումը	ՍՊ «Եվրոպայի Ստանդարտ»	
Ստորագրություն		
Ստորագրություն		
ամիս	չափագրության	11.11.2022թ.
ամսաթիվ	հատկագրի կազմման	21.11.2022թ.



ՀՈՂԱՄԱՍԻ ՀԱՏԱԿԱԳԻԾ

Սեփականատեր

<<Երկրագործության Գիտական Կենտրոն>> ՊՈԱԿ

Սարգ Սըրտալիք, համայնք Մերձավան

Սարգ, համայնք, հասցե

Հողատիրության Կրթիչ

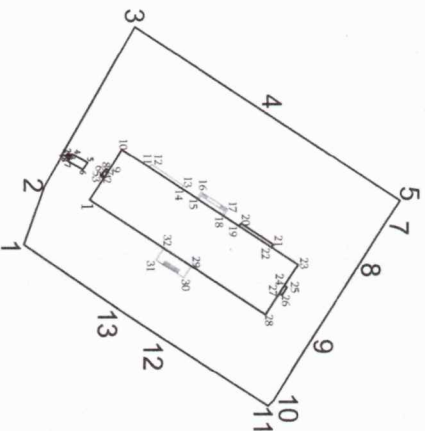
Հաստատում են 12.11.2022 թ.

Համայնքի ղեկավար Կ.Տ.

Պ. Մանուկյան

Համուն, ազգանուն, խախտում

Պ. Մանուկյան



0.489483

Մակերես հա

04-065-0012-0004

Շածկագիր

արդյունաբերություն, բնակչության ապրուստի ապահովում

Նպատակային նշանակություն

արդյունաբերական օբյեկտների

Հողամասի

Երկարությունը (մետր)	Կողմեր	Գծային չափերը (մ)
1	X	Y

1	4450481.18	8448776.25	15.52
2	4450486.31	8448761.61	46.72
3	4450509.36	8448720.97	44.80
4	4450546.86	8448745.48	35.84
5	4450576.86	8448765.08	3.50
6	4450574.99	8448768.04	3.54
7	4450573.06	8448771.01	17.84
8	4450563.56	8448786.11	22.39
9	4450551.46	8448804.95	

Մասշտաբ 1:2000

Ուղեկի նշագրում

Որակավորում ունեցող անձ

Որակավորումն ավարտված համարը

Ստորագրություն

Ստորագրության ամսի ամսվան համարը

ՀԳՀՀ

ՀՀ «ՀԱՅԿ ՄԱՐԵՆԻՍԻ»

Ստորագրություն

Ստորագրության ամսի ամսվան համարը

Ստորագրություն

Ստորագրության ամսի ամսվան համարը

Ստորագրություն

Ստորագրության ամսի ամսվան համարը

Ստորագրություն

Ստորագրության ամսի ամսվան համարը

Ստորագրություն

Ստորագրության ամսի ամսվան համարը



Հրապարակվող (գնվում) կետեր				Գնային չափերը (մ)	
X		Y			
Կողորդնամուծող					
1	4450481.18	8448776.25		15.52	
2	4450486.31	8448761.61		46.72	
3	4450509.36	8448720.97		44.80	
4	4450546.86	8448745.48		35.84	
5	4450576.86	8448765.08		3.50	
6	4450574.99	8448768.04		3.54	
7	4450573.06	8448771.01		17.84	
8	4450563.56	8448786.11		22.39	
9	4450551.46	8448804.95		13.03	
10	4450544.65	8448816.06		1.91	
11	4450543.23	8448817.34		35.74	
12	4450513.19	8448797.97		8.03	
13	4450506.47	8448793.58		30.66	
1	4450481.18	8448776.25			